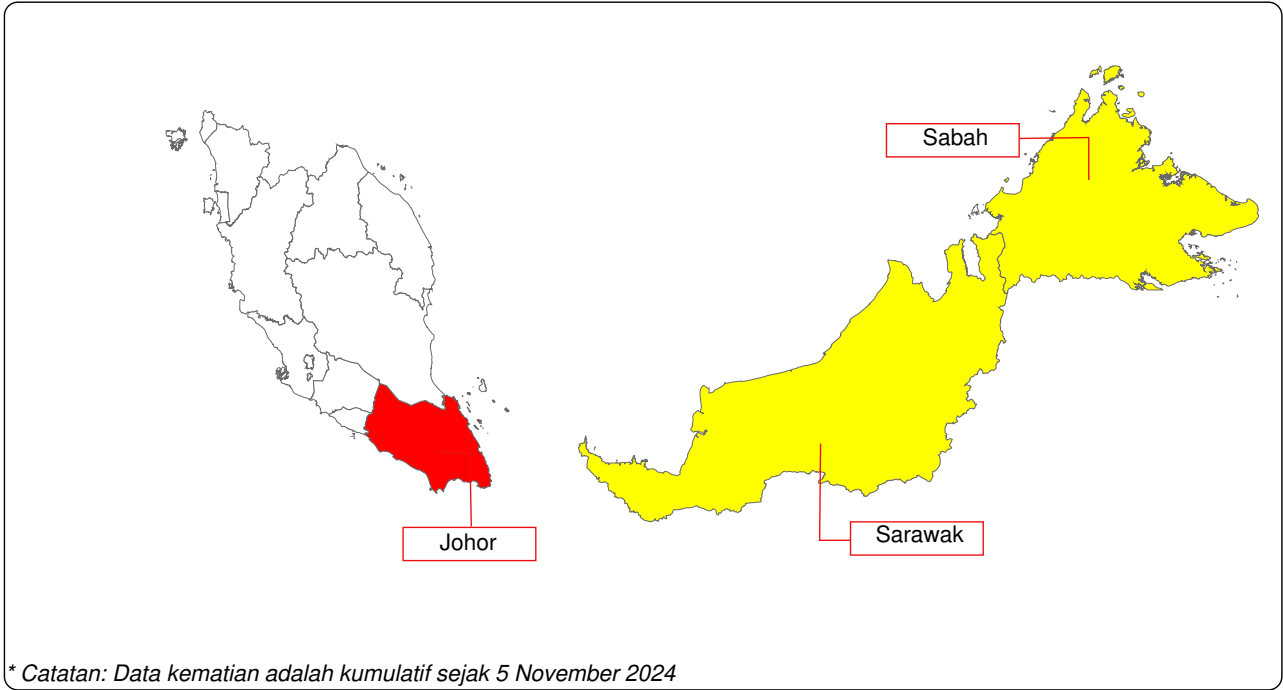


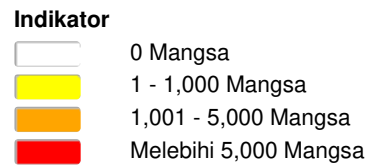


# LAPORAN TERKINI KEJADIAN BENCANA DI SELURUH NEGARA (pada jam 12:00 AM, 22 Mac 2025)

PUSAT KAWALAN BENCANA NEGARA  
AGENSIA PENGURUSAN BENCANA NEGARA

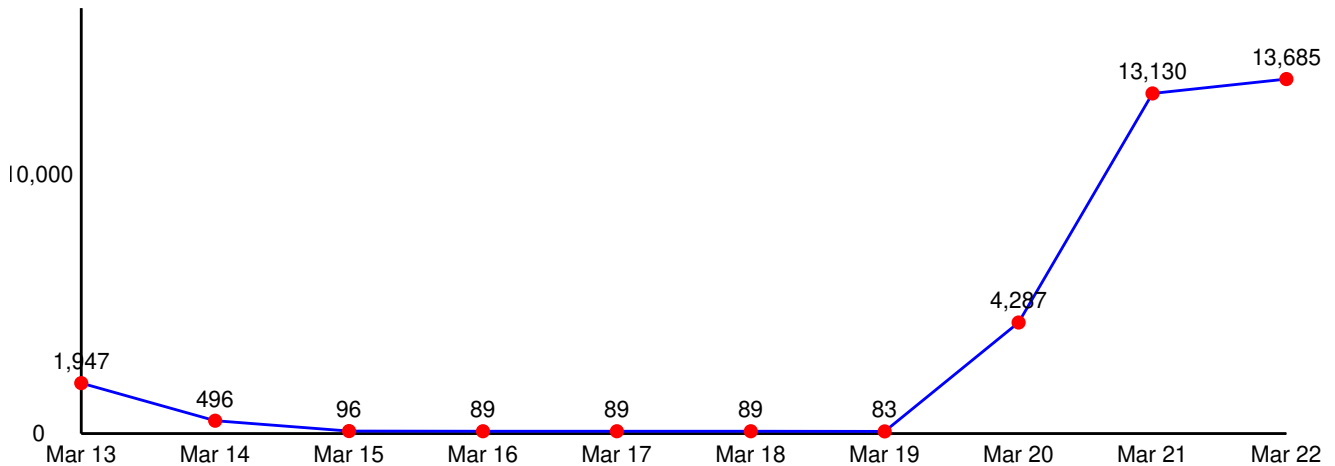


Bil.	Negeri	Daerah	PPS Aktif	Keluarga	Mangsa
1.	Johor	6	94	3,615	12,347
2.	Sarawak	7	9	254	969
3.	Sabah	5	7	118	369






PPS - Pusat Pemindahan Sementara

## Trend Bilangan Mangsa Di PPS Bagi Tempoh 10 Hari



## PERINCIAN MENGIKUT DAERAH

BENCANA	NEGERI	DAERAH	JUMLAH PPS	KELUARGA	MANGSA	TREND	
 Tanah Runtuh	Sarawak	Sibu	1	10	43	Tidak Berubah	
		Miri	1	11	40	Tidak Berubah	
		<b>JUMLAH</b>	<b>2</b>	<b>21</b>	<b>83</b>	<b>Tidak Berubah</b>	
 Banjir	Johor	Johor Bahru	27	1,505	5,047	Meningkat	
		Kluang	21	692	2,388	Menurun	
		Pontian	22	512	1,873	Meningkat	
		Kota Tinggi	15	484	1,657	Menurun	
		Kulai	8	396	1,285	Meningkat	
		Batu Pahat	1	26	97	Meningkat	
		<b>JUMLAH</b>	<b>94</b>	<b>3,615</b>	<b>12,347</b>	<b>Meningkat</b>	
	Sarawak	Song	1	87	322	Tidak Berubah	
		Kapit	2	44	189	Meningkat	
		Kanowit	1	43	130	Meningkat	
		Sibu	1	20	64	Meningkat	
		Selangau	1	12	35	Baharu	
		<b>JUMLAH</b>	<b>6</b>	<b>206</b>	<b>740</b>	<b>Meningkat</b>	
	Sabah	Sandakan	1	31	119	Tidak Berubah	
		Beluran	2	25	89	Menurun	
		Sipitang	1	31	76	Meningkat	
		Paitan	2	16	49	Tidak Berubah	
		Keningau	1	15	36	Menurun	
		<b>JUMLAH</b>	<b>7</b>	<b>118</b>	<b>369</b>	<b>Menurun</b>	
	 Kebakaran Berskala Besar	Sarawak	Sebauh	1	27	146	Tidak Berubah
			<b>JUMLAH</b>	<b>1</b>	<b>27</b>	<b>146</b>	<b>Tidak Berubah</b>
<b>JUMLAH KESELURUHAN</b>			<b>110</b>	<b>3,987</b>	<b>13,685</b>	<b>Meningkat</b>	

*Sumber: Sekretariat Pengurusan Bencana, Angkatan Pertahanan Awam Malaysia (APM)*

## **PERINCIAN MAKLUMAT KEMATIAN**

<b>Bencana</b>	<b>Negeri</b>	<b>Daerah</b>	<b>Tarikh Kejadian</b>	<b>Jumlah Kematian</b>
Banjir	Kelantan	Pasir Puteh	27/11/2024	1
		Machang	27/11/2024	1
			01/12/2024	2
		Tumpat	28/11/2024	1
	Terengganu	Besut	28/11/2024	1
		Dungun	02/12/2024	1
Sarawak	Kapit	27/11/2024	1	
Tanah Runtuh	Terengganu	Hulu Terengganu	29/11/2024	2
	Sarawak	Miri	29/01/2025	5
<b>Jumlah</b>				<b>15</b>

## TINJAUAN SITUASI

Bil	Negeri	Status Stesen Telemetri Jabatan Pengairan dan Saliran		
		Waspada	Amaran	Bahaya
1	Johor	SGSEMBRONG Sungai Batu Pahat Batu Pahat 2.91m (Meningkat), SPGRENGGAM Sungai Benut Kluang 6.19m (Menurun), BATUPAHAT Sungai Batu Pahat Batu Pahat 2.3m (Tidak Berubah), SRIJAYA Sungai Johor Kota Tinggi 7.44m (Menurun), RANTAUPANJANG Sungai Johor Kota Tinggi 8.55m (Meningkat), PARITSULONG Sungai Batu Pahat Batu Pahat 1.43m (Menurun), SGLINGGIU Sungai Johor Kota Tinggi 28.15m (Menurun), KGSERIMAAMOR Sungai Kesang (Johor) Tangkak 3.16m (Tidak Berubah), KGMAWAI Sungai Sedili Besar Kota Tinggi 3.37m (Menurun),	PTTENGAH Sungai Sarang Buaya Muar 3.17m (Menurun), SENGGARAN Sungai Senggarang Batu Pahat 3.32m (Tidak Berubah), MELAYUBUKITBATU Sungai Pontian Besar Kulai 11.93m (Tidak Berubah), EMBUNF2 Sungai Pontian Besar Pontian 5.19m (Meningkat), PPTSALLEH Sungai Benut Pontian 2.72m (Tidak Berubah), KGPAYAEMBUN Sungai Pontian Besar Pontian 5.35m (Tidak Berubah), KOTATINGGI Sungai Johor Kota Tinggi 2.54m (Tidak Berubah), DAGANG Sungai Johor Johor Bahru 3.63m (Tidak Berubah), SGLENIKCHAAH Sungai Batu Pahat Segamat 12.82m (Tidak Berubah),	KGCONTOH Sungai Endau Kluang 15.8m (Meningkat), KGSGSIAM Sungai Johor Kulai 22.52m (Menurun), KGPASIR Sungai Skudai Johor Bahru 1.12m (Meningkat), PAYADATO Sungai Jemaluang Mersing 2.08m (Tidak Berubah), KGMURNIJAYA Sungai Johor Kulai 18.37m (Tidak Berubah), KGULUPULAI Sungai Pulau Pontian 3.8m (Tidak Berubah), KGLAUT Sungai Skudai Johor Bahru 5.29m (Tidak Berubah), LDGCHAAH Sungai Batu Pahat Batu Pahat 7.08m (Menurun), MENANTIF2 Sungai Senggarang Batu Pahat 1.75m (Tidak Berubah),
2	Kedah	KGSGBARU_F2 Sungai Kedah Kota Setar 0.9m (Tidak Berubah), TERUSANMADA_F2 Sungai Kedah Kubang Pasu 6.56m (Tidak Berubah),	TIADA	JAM.TAJAR_F2 Sungai Kedah Kota Setar 1.52m (Tidak Berubah), TJGPAUH_F2 Sungai Kedah Kubang Pasu 7.57m (Menurun), SGBATAPAHANA_F2 Sungai Kedah Kubang Pasu 9.14m (Tidak Berubah), DIPELUBANG_F2 Sungai Kedah Kubang Pasu 7.92m (Tidak Berubah),
3	Kelantan	TIADA	DMCG0001 Sungai Kelantan Machang 17.42m (Meningkat),	TIADA
4	Negeri Sembilan	KAMPUNGTIONG Sungai Muar (NS) Tampin 21.13m (Tidak Berubah),	TIADA	TIADA
5	Perak	BUKITMERAH Sungai Kurau Kerian 9.01m (Tidak Berubah),	TIADA	PASANGAPI_BAGANDATOK Sungai Perak Bagan Datuk 2.66m (Meningkat),
6	Perlis	WANGKELIAN_F2 Sungai Perlis Padang Besar 105.81m (Meningkat), KOLAMSGJERNIH Sungai Arau Arau 21.56m (Meningkat),	TIADA	TIADA
7	Pulau Pinang	LAHARENDIN_F2 Sungai Lahar Endin Seberang Perai Utara 1.22m (Menurun),	TIADA	VICTORIA_F2 Sungai Muda (P. Pinang) Seberang Perai Utara 11.92m (Menurun), JPSSPT_F2 Sungai Juru Seberang Perai Tengah 1.58m (Menurun),
8	Sabah	BAREKMANIS Sungai Kinabatangan Kinabatangan 5.06m (Tidak Berubah),	TIADA	TIADA

Bil	Negeri	Status Stesen Telemetri Jabatan Pengairan dan Saliran		
		Waspada	Amaran	Bahaya
9	Sarawak	<p>MATU Batang Rajang Mukah 1.98m (Meningkat),            SGBIDUT Batang Rajang Sibu 2.82m (Meningkat),            KRUSIN Batang Sadong Serian 15.26m (Menurun),            NGSEBATU Batang Rajang Kapit 13.07m (Menurun),            ENTEBAN2 Batang Lupar Sri Aman 8.51m (Menurun),            NANGAMERIT Batang Rajang Kapit 21.25m (Tidak Berubah),            STAPANGB Batang Oya Sibu 12.85m (Meningkat),            ENKILILIJKRWHARF Batang Lupar Sri Aman 8.96m (Meningkat),            LONGJEGAN Batang Baram Miri 10.51m (Meningkat),            PUNANBAHB Batang Rajang Kapit 9.32m (Tidak Berubah),</p>	<p>SONG Batang Rajang Kapit 12.06m (Tidak Berubah),            DARO Batang Rajang Mukah 5.64m (Menurun),            KGENTINGAN Batang Samarahan Samarahan 2.65m (Meningkat),            TELOKNGELENGKUNG Batang Rajang Kapit 13.21m (Menurun),            EXPRESSTERMINAL Batang Rajang Sibu 2.72m (Meningkat),            ULUSG.MERAH Batang Rajang Sibu 2.31m (Tidak Berubah),            KABAH Batang Rajang Sibu 7.16m (Tidak Berubah),            LONGTERU Batang Baram Miri 7.24m (Meningkat),            GAATB Batang Rajang Kapit 44.59m (Menurun),            MUPUT Batang Tatau Bintulu 7.99m (Meningkat),</p>	<p>NANGALEMAIB Batang Balingian Sibu 5.17m (Meningkat),            SG. SALIM Batang Rajang Sibu 3.89m (Meningkat),            DALATWHARF Batang Oya Mukah 4.95m (Menurun),            ENTAWAU Batang Rajang Kapit 12.93m (Menurun),            KANOWIT TOWN Batang Rajang Sibu 6.16m (Tidak Berubah),            DURINBAZAAR Batang Rajang Sibu 4.9m (Meningkat),            PANDARUANRHN Sungai Limbang Limbang 2.63m (Menurun),            RENANKEMIDING Batang Rajang Sibu 7.82m (Menurun),            KAPIT Batang Rajang Kapit 17.32m (Meningkat),            BELURU Batang Baram Miri 5.87m (Meningkat),            KAPIT TOWN Batang Rajang Kapit 16.95m (Menurun),</p>

Sumber: JPS

Peringkat Amaran Cuaca	Negeri/Daerah Terlibat
<b>Amaran Ribut Petir</b>	<ul style="list-style-type: none"> <li>Ribut petir, hujan lebat dan angin kencang dijangka di negeri Sarawak: Miri (Telang Usan dan Marudi) dan Limbang; Sabah: Pedalaman (Sipitang, Tenom, Kuala Penyu, Beaufort, Nabawan dan Keningau), Pantai Barat (Papar) dan Sandakan (Tongod); dan WP Labuan sehingga 1:00 pagi; Sabtu, 22 Mac 2025.</li> <li>Ribut petir, hujan lebat dan angin kencang dijangka di kawasan perairan utara Condore, Reef North, utara Reef South, Layang-Layang, Labuan, Palawan, Sulu dan Sulawesi sehingga 1:00 pagi; Sabtu, 22 Mac 2025. Keadaan ini boleh menyebabkan angin kencang sehingga 50 kmsj dan laut bergelora dengan ombak mencapai ketinggian sehingga 3.5 meter dan berbahaya kepada bot-bot kecil.</li> <li>Ribut petir, hujan lebat dan angin kencang dijangka di kawasan perairan Selangor, N. Sembilan, Melaka, Johor, Pahang, Terengganu, Sarawak dan Sabah sehingga 1:00 pagi; Sabtu, 22 Mac 2025. Keadaan ini boleh menyebabkan angin kencang sehingga 50 kmsj dan laut bergelora dengan ombak mencapai ketinggian sehingga 3.5 meter dan berbahaya kepada bot-bot kecil.</li> </ul>
<b>WASPADA</b>	<ul style="list-style-type: none"> <li>Hujan berterusan dijangka berlaku di negeri Sabah: Sandakan (Telupid, Kinabatangan, Beluran dan Sandakan) dan Kudat sehingga Sabtu, 22 Mac 2025.</li> </ul>
<b>BURUK</b>	
<b>BAHAYA</b>	

Sumber: MET Malaysia

Kualiti Udara	Stesen
<b>BAIK</b>	Tawau, Alor Gajah, Rompin, Mukah, Kapit, Kluang, ILP Miri, Kota Tinggi, Tanjung Malim, Limbang, Temerloh, Bintulu, Port Dickson, Keningau, Sri Aman, Sarikei, Taiping, Kuching, Sandakan, Labuan, Alor Setar, Jerantut, Kangar, Kota Kinabalu, Tanah Merah, Balok Baru, Kuantan, Miri, Langkawi, Tangkak, Kemaman, Shah Alam, Kuala Terengganu, Sibul
<b>SEDERHANA</b>	
<b>TIDAK SIHAT</b>	
<b>SANGAT TIDAK SIHAT</b>	
<b>BERBAHAYA</b>	
<b>TIDAK DIKETAHUI</b>	

Sumber: JAS

RAMALAN JADUAL AIR PASANG PERBANI DAN EKSTREM BULAN Mac 2025 (CM)					
Tarikh	Masa	Stesen Tolok Air Pasang Surut (STAPS)	Aras	Paras Banjir	Jenis Air Pasang
01 Mac 2025	12:30 AM	Bintulu	48	162	Pasang Perbani
01 Mac 2025	12:00 PM	Kukup	190	192	Pasang Perbani
01 Mac 2025	07:34 PM	Tawau	187	204	Pasang Perbani
01 Mac 2025	10:04 PM	Geting	87	200	Pasang Perbani
01 Mac 2025	10:30 PM	Cendering	117	236	Pasang Perbani
01 Mac 2025	11:06 PM	Pulau Tioman	158	246	Pasang Perbani
01 Mac 2025	11:52 PM	Kudat	83	122	Pasang Perbani
02 Mac 2025	12:21 AM	Labuan	79	159	Pasang Perbani
02 Mac 2025	12:26 AM	Sandakan	104	259	Pasang Perbani
02 Mac 2025	12:30 AM	Miri	64	128	Pasang Perbani
02 Mac 2025	01:03 PM	Johor Bahru	187	251	Pasang Ekstrim
07 Mac 2025	03:10 PM	Kota Kinabalu	68	192	Pasang Perbani
30 Mac 2025	07:12 PM	Pelabuhan Klang	256	237	Pasang Perbani
31 Mac 2025	05:20 AM	Pulau Lakie	235	266	Pasang Perbani
31 Mac 2025	05:56 AM	Sejingkat	262	266	Pasang Perbani
31 Mac 2025	06:52 AM	Lahad Datu	127	200	Pasang Perbani
31 Mac 2025	10:39 AM	Tanjung Gelang	157	250	Pasang Perbani
31 Mac 2025	11:20 AM	Tanjung Sedili	132	207	Pasang Perbani
31 Mac 2025	01:35 PM	Lumut	171	247	Pasang Perbani
31 Mac 2025	01:35 PM	Pulau Langkawi	171	247	Pasang Perbani
31 Mac 2025	02:26 PM	Pulau Langkawi	140	156	Pasang Perbani
31 Mac 2025	09:18 PM	Tanjung Keling	142	235	Pasang Perbani

Sumber: JUPEM

RAMALAN AIR PASANG SURUT PADA 22-03-2025		
Bil.	Stesen	Ramalan
1	Johor Bahru, Johor	16:44:00 75cm,09:39:00 -79cm,03:21:00 112cm,21:52:00 -6cm
2	Kukup, Johor	21:33:00 -61cm,03:07:00 137cm,15:19:00 33cm,10:06:00 -59cm
3	Tanjung Sedili, Johor	16:24:00 84cm,08:44:00 -75cm,01:22:00 54cm,22:00:00 29cm
4	Pulau Langkawi, Kedah	22:30:00 -29cm,09:30:00 -46cm,03:40:00 47cm,16:14:00 67cm
5	Geting, Kelantan	15:00:00 59cm,05:30:00 -6cm
6	Tanjung Keling, Melaka	06:21:00 -10cm,00:07:00 69cm,11:17:00 34cm,18:30:00 -66cm
7	Tanjung Gelang, Pahang	07:08:00 -70cm,15:30:00 106cm
8	Pulau Tioman, Pahang	22:00:00 25cm,01:23:00 58cm,15:35:00 105cm,07:58:00 -54cm
9	Lumut, Perak	02:30:00 -66cm,08:39:00 36cm,14:44:00 -48cm,20:52:00 41cm
10	Pulau Pinang, Pulau Pinang	16:42:00 48cm,04:17:00 27cm,10:10:00 -26cm
11	Tawau, Sabah	02:55:00 -69cm,16:04:00 -31cm,21:41:00 34cm,09:56:00 94cm
12	Sandakan, Sabah	14:52:00 72cm,05:00:00 -30cm,23:15:00 -47cm,02:30:00 -27cm
13	Lahad Datu, Sabah	20:47:00 15cm,16:04:00 -15cm,09:52:00 54cm,02:53:00 -64cm
14	Kudat, Sabah	14:30:00 51cm
15	Kota Kinabalu, Sabah	14:20:00 56cm
16	Pulau Lakei, Sarawak	20:36:00 84cm,09:49:00 92cm,15:13:00 -26cm,02:46:00 -156cm
17	Bintulu, Sarawak	02:13:00 -87cm,15:10:00 23cm
18	Miri, Sarawak	14:30:00 64cm
19	Sejingkat, Sarawak	10:06:00 126cm,15:47:00 -69cm,21:11:00 108cm,03:04:00 -179cm
20	Perlabuhan Klang, Selangor	04:12:00 -125cm,22:42:00 79cm,16:24:00 -115cm,10:13:00 85cm
21	Cendering, Terengganu	15:30:00 81cm,05:52:00 -64cm
22	Labuan, W.P. Labuan	14:50:00 67cm

Sumber: JUPEM



PENUTUPAN JALAN							
Bil.	Tarikh Kejadian	Tarikh Kemaskini	Daerah	No. Laluan	Nama Jalan	Insiden	Status
1	2024-12-30 00:00:00	2024-12-30 07:41:20	Mersing, Johor	FT003 (Jalan Persekutuan)	JALAN MERSING - ENDAU (Mersing)	Banjir Kilat	Tiada Status
2	2024-12-02 00:00:00	2024-12-03 21:28:57	Perak Tengah, Perak	A175 (Jalan Negeri)	Jalan Selat Pulau - Pebayan	Banjir	Tiada Status
3	2024-12-01 00:00:00	2024-12-01 09:37:56	Segamat, Johor	J157 (Jalan Negeri)	Jalan Tumang	Banjir	Pemantauan & pemasangan papan tanda
4	2024-12-01 00:00:00	2024-12-01 10:00:22	Segamat, Johor	J155 (Jalan Negeri)	JALAN KUALA PAYA-BALAI BADANG	Banjir	Pemantauan & pemasangan papan tanda amaran
5	2024-12-01 00:00:00	2024-12-01 17:13:24	Segamat, Johor	J155 (Jalan Negeri)	JALAN KUALA PAYA-BALAI BADANG	Banjir	Pemantauan & pemasangan papan tanda amaran
6	2024-12-01 00:00:00	2024-12-01 10:10:55	Segamat, Johor	J280 (Jalan Negeri)	JALAN SERAKEK)	Banjir	Pemantauan & pemasangan papan tanda amaran
7	2024-11-30 00:00:00	2024-11-30 17:17:09	Hulu Perak, Perak	JPK2 (Jalan Negeri)	Jalan Pagar Keselamatan 2	Cerun Runtuh	Plastik sheet telah dipasang. Makluman ke JKR Perak telah diberitahu. Pemantauan oleh JKR Hulu Perak bersama konsesi Empayar Indera.
8	2024-11-30 00:00:00	2024-11-30 16:45:07	Hulu Perak, Perak	JPK2 (Jalan Negeri)	Jalan Pagar Keselamatan 2	Jalan Runtuh	Jalan terputus terus di kawasan pos tentera. Tmp telah dipasang. Makluman telah dimaklumkan kepada JKR Perak untuk tindakan selanjutnya.
9	2024-11-28 00:00:00	2024-11-28 19:30:30	Padang Terap / Pokok Sena, Kedah	K355 (Jalan Negeri)	Jalan Lengkuas/ Kg. Derang/ Bt. 11 Jln. Pokok Sena / Machang Kudung / Nawa	Banjir	Telah Pasang Papan dan Pancang Banjir
10	2024-11-28 00:00:00	2024-11-28 18:46:38	Machang, Kelantan	D213 (Jalan Negeri)	JALAN KELAWEH - SUNGAI SAT	Banjir	1. Cuaca Hujan 2. Trend air menaik dan arus deras 3. Paras air masih bertahan
11	2024-11-28 00:00:00	2024-11-28 18:57:14	Machang, Kelantan	D15 (Jalan Negeri)	Jalan Pulau Chondong - Kemubu	Banjir	1.cuaca hujan 2.paras air makin naik dan berarus deras
12	2024-11-28 00:00:00	2024-11-28 11:06:05	Hulu Perak, Perak	FT077 (Jalan Persekutuan)	Jalan Pengkalan Hulu-Sempadan Thailand6	Cerun Runtuh	Kerja pemasangan TMP di kawasan tanah runtuh dilaksanakan. Kawasan runtuh 80m (P) & 40m(T). Pemantauan akan dijalankan oleh pihak konsesi Belati Wangsa bersama JKR Daerah Hulu Perak.
13	2024-11-28 00:00:00	2024-11-28 18:13:37	Hulu Perak, Perak	FT077 (Jalan Persekutuan)	Jalan Pengkalan Hulu-Betong (Sempadan Antarabangsa Malaysia/Thailand)	Cerun Runtuh	Kawasan runtuh 180m(P) & 40m(T). Tindakan jangka masa pendek pemasangan TMP, pemantauan 24jam di lokasi tapak dan penutupan 1 lorong sebelah kanan (RHS). Tindakan jangka masa panjang, permohonan perbaikan cerun kepada pihak CKC.
14	2024-11-28 00:00:00	2024-11-28 18:51:01	Machang, Kelantan	FT479 (Jalan Persekutuan)	Jalan Machang -K.Krai	Banjir	1. Trend Air Menaik dan arus deras
15	2024-11-27 00:00:00	2024-11-28 18:53:03	Machang, Kelantan	D17 (Jalan Negeri)	Jalan Machang-Pangkal Meleret-Wakaf Bata-Kg. China	Banjir	1. Cuaca Hujan 2. Trend air menurun dan berarus deras
16	2024-11-27 00:00:00	2024-11-28 18:45:10	Machang, Kelantan	D15 (Jalan Negeri)	Jalan Pulau Chondong - Kemubu	Banjir	paras air masih bertahan
17	2024-11-27 00:00:00	2024-11-28 19:08:05	Machang, Kelantan	D369 (Jalan Negeri)	Jalan Sg. Mati - Kerawang	Banjir	trend air menaik
18	2024-11-27 00:00:00	2024-11-28 10:49:32	Padang Terap / Pokok Sena, Kedah	FT175 (Jalan Persekutuan)	Jln.Kuala Nerang/Kuala Tekai/Pedu	Banjir	Tiada Status
19	2024-11-27 00:00:00	2024-11-27 14:56:23	Tumpat, Kelantan	D23 (Jalan Negeri)	Jalan Chabang 4 - Kg. Jambu - Meranti (Dari sempadan Jajahan Tumpat / Pasir Mas)	Banjir	Tiada Status
20	2024-11-27 00:00:00	2024-11-28 18:55:08	Machang, Kelantan	D215 (Jalan Negeri)	Jalan Kg. Pek - Paloh Rawa	Banjir	1.paras air bertahan 2.Cuaca Hujan

PENUTUPAN JALAN							
21	2024-11-27 00:00:00	2024-11-28 19:01:29	Machang, Kelantan	D16 (Jalan Negeri)	Jalan Batu 30-Temangan	Banjir	trend air menaik
22	2024-11-26 00:00:00	2024-11-27 14:56:39	Tanah Merah, Kelantan	D190 (Jalan Negeri)	JALAN KG. PALOH - BUKIT PANAU - BUKIT MAS - BENDANG NYIOR	Banjir	Tiada Status
23	2024-11-24 00:00:00	2024-11-24 09:59:39	Gua Musang, Kelantan	FT185 (Jalan Persekutuan)	Jalan Lojing-Pos Blau-Kg. Kuala Betis	Jalan Runtuh	Tiada Status
24	2024-11-16 00:00:00	2024-11-18 08:41:31	Tampin, N Sembilan	N26 (Jalan Negeri)	Batang Melaka- Gemencheh	Banjir Kilat	Tiada Status
25	2024-10-18 00:00:00	2024-10-18 16:30:49	Perak Tengah, Perak	A144 (Jalan Negeri)	JALAN PASIR GARAM - PULAU TIGA	Banjir	Tiada Status
26	2024-10-18 00:00:00	2024-10-18 16:15:13	Perak Tengah, Perak	A18 (Jalan Negeri)	Jalan Bota Kiri-Teluk Sena	Banjir	Tiada Status
27	2024-10-18 00:00:00	2024-10-18 16:47:47	Perak Tengah, Perak	A144 (Jalan Negeri)	JALAN PASIR GARAM - PULAU TIGA	Banjir	Tiada Status
28	2024-10-15 00:00:00	2024-10-15 11:09:55	Perak Tengah, Perak	A144 (Jalan Negeri)	JALAN PASIR GARAM - PULAU TIGA	Banjir	Tiada Status
29	2024-10-14 00:00:00	2024-10-14 16:00:01	Sik, Kedah	K570 (Jalan Persekutuan)	Jalan Kemelong/ Hujung Bandar/ Charuk Damar	Jalan Mendap	Tiada Status
30	2024-10-13 00:00:00	2024-11-06 12:33:14	Baling, Kedah	K729 (Jalan Persekutuan)	JALAN WENG DALAM	Cerun Runtuh	CERUN RUNTUH DI SEBELAH KIRI JALAN, SANGAT MERBAHAYA KEPADA KENDERAAN BERAT TERUTAMA DIWAKTU MALAM.
31	2024-10-13 00:00:00	2024-11-07 08:40:57	Baling, Kedah	TIADA (Jalan Negeri)	JALAN ULU LEGONG/WENG/TANJONG PARI)	Cerun Runtuh	1- MEMERLUKAN PERUNTUKAN BAGI KERJA PEMBAIKAN SEMULA CERUN 2- TELAH MENGHANTAR IP KE CKC JKR IBUPEJABAT DAN JKR KEDAH UNTUK PERMOHONAN PERUNTUKAN.
32	2024-10-12 00:00:00	2024-10-14 14:13:16	Bera, Pahang	1572 (Tiada)	Sebertak - Bera Selatan	Jalan Runtuh	Tiada Status
33	2024-10-09 00:00:00	2024-10-09 14:22:45	Cameron Highlands, Pahang	FT059 (Jalan Persekutuan)	Jalan Tapah - Cameron Highlands	Cerun Runtuh	Tiada Status
34	2024-09-21 00:00:00	2024-09-21 16:29:07	Cameron Highlands, Pahang	FT059 (Jalan Persekutuan)	Jalan Tapah - Cameron Highlands	Cerun Runtuh	Tiada Status

Sumber: JKR