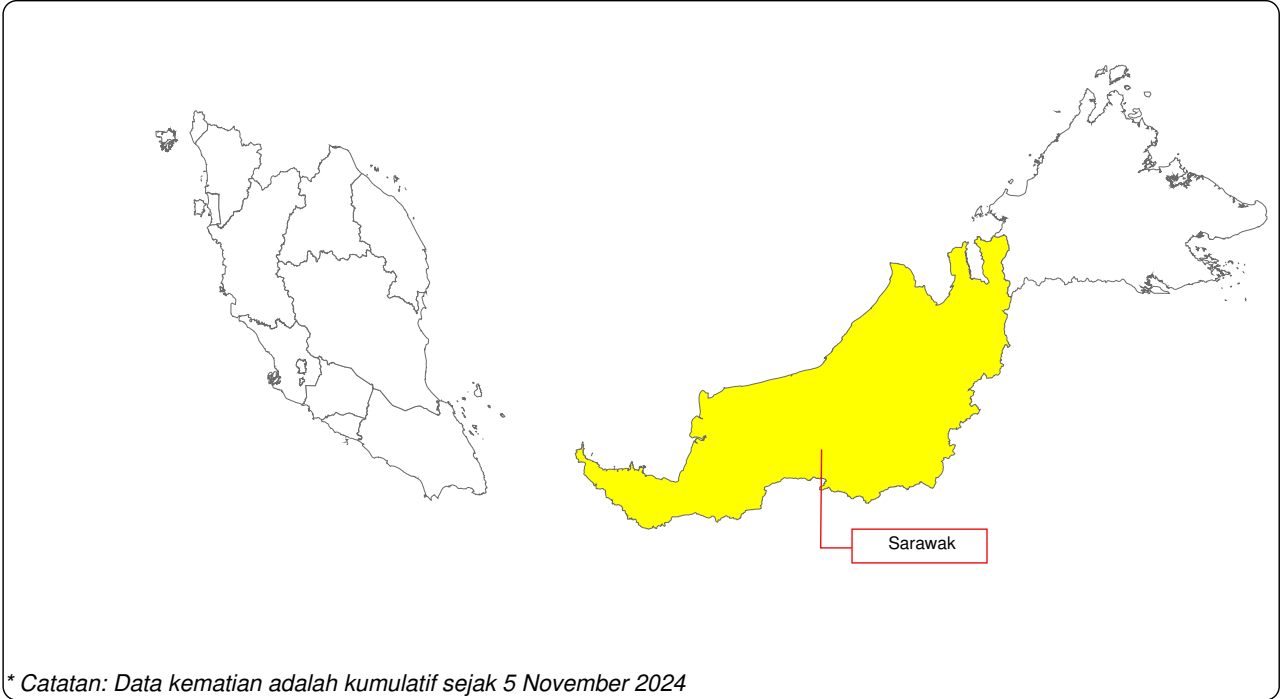




LAPORAN TERKINI KEJADIAN BENCANA DI SELURUH NEGARA (pada jam 12:00 AM, 19 Februari 2025)

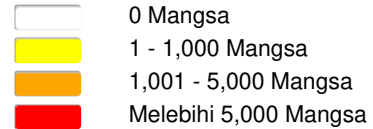
PUSAT KAWALAN BENCANA NEGARA
AGENSI PENGURUSAN BENCANA NEGARA




Bil.	Negeri	Daerah	PPS Aktif	Keluarga	Mangsa
1.	Sarawak	2	2	38	162

PPS - Pusat Pemindahan Sementara

Indikator



PERINCIAN MENGIKUT DAERAH

BENCANA	NEGERI	DAERAH	JUMLAH PPS	KELUARGA	MANGSA	TREND
 Tanah Runtuh	Sarawak	Miri	1	28	119	Tidak Berubah
		Sibu	1	10	43	Tidak Berubah
		JUMLAH	2	38	162	Tidak Berubah
JUMLAH KESELURUHAN			2	38	162	Tidak Berubah

Sumber: Sekretariat Pengurusan Bencana, Angkatan Pertahanan Awam Malaysia (APM)

PERINCIAN MAKLUMAT KEMATIAN

Bencana	Negeri	Daerah	Tarikh Kejadian	Jumlah Kematian
Banjir	Kelantan	Pasir Puteh	27/11/2024	1
		Machang	27/11/2024	1
			01/12/2024	2
		Tumpat	28/11/2024	1
	Terengganu	Besut	28/11/2024	1
		Dungun	02/12/2024	1
Sarawak	Kapit	27/11/2024	1	
Tanah Runtuh	Terengganu	Hulu Terengganu	29/11/2024	2
	Sarawak	Miri	29/01/2025	5
Jumlah				15

TINJAUAN SITUASI

Bil	Negeri	Status Stesen Telemetri Jabatan Pengairan dan Saliran		
		Waspada	Amaran	Bahaya
1	Kedah	KGSGBARU_F2 Sungai Kedah Kota Setar 1.04m (Tidak Berubah), SGBATAPAHANA_F2 Sungai Kedah Kubang Pasu 8.42m (Tidak Berubah),	TIADA	BANDARBAHARU Sungai Kerian (Kedah) Bandar Baharu 11.56m (Tidak Berubah), JAM.TAJAR_F2 Sungai Kedah Kota Setar 1.92m (Meningkat), DIPELUBANG_F2 Sungai Kedah Kubang Pasu 7.74m (Tidak Berubah),
2	Sabah	TIADA	TIADA	BAREKMANIS Sungai Kinabatangan Kinabatangan 6.64m (Tidak Berubah),

Sumber: JPS

Peringkat Amaran Cuaca	Negeri/Daerah Terlibat
Amaran Ribut Petir	
WASPADA	
BURUK	
BAHAYA	

Sumber: MET Malaysia

Kualiti Udara	Stesen
BAIK	Tawau, Alor Gajah, Rompin, Mukah, Kapit, Kluang, ILP Miri, Kota Tinggi, Tanjung Malim, Limbang, Temerloh, Bintulu, Port Dickson, Keningau, Sri Aman, Sarikei, Taiping, Kuching, Sandakan, Labuan, Alor Setar, Jerantut, Kangar, Kota Kinabalu, Tanah Merah, Balok Baru Kuantan, Miri, Langkawi, Tangkak, Kemaman, Shah Alam, Kuala Terengganu, Sibu
SEDERHANA	
TIDAK SIHAT	
SANGAT TIDAK SIHAT	
BERBAHAYA	
TIDAK DIKETAHUI	

Sumber: JAS

RAMALAN JADUAL AIR PASANG PERBANI DAN EKSTREM BULAN Februari 2025 (CM)					
Tarikh	Masa	Stesen Tolok Air Pasang Surut (STAPS)	Aras	Paras Banjir	Jenis Air Pasang
01 Februari 2025	12:00 AM	Miri	88	128	Pasang Perbani
01 Februari 2025	12:16 AM	Labuan	101	159	Pasang Perbani
01 Februari 2025	12:26 AM	Sandakan	131	259	Pasang Perbani
01 Februari 2025	12:38 AM	Tanjung Sedili	142	207	Pasang Perbani
01 Februari 2025	01:03 AM	Bintulu	59	162	Pasang Perbani
01 Februari 2025	01:48 AM	Pulau Langkawi	163	247	Pasang Perbani
01 Februari 2025	01:48 AM	Lumut	163	247	Pasang Perbani
01 Februari 2025	02:30 AM	Pulau Langkawi	130	156	Pasang Perbani
01 Februari 2025	12:51 PM	Kukup	200	192	Pasang Perbani
01 Februari 2025	01:10 PM	Johor Bahru	178	251	Pasang Perbani
01 Februari 2025	07:19 PM	Sejingkat	241	266	Pasang Perbani
01 Februari 2025	11:10 PM	Geting	105	200	Pasang Perbani
01 Februari 2025	11:47 PM	Cendering	139	236	Pasang Perbani
02 Februari 2025	12:17 AM	Pulau Tioman	172	246	Pasang Perbani
02 Februari 2025	10:36 PM	Tanjung Keling	122	235	Pasang Perbani
11 Februari 2025	09:35 PM	Tanjung Gelang	163	250	Pasang Perbani
11 Februari 2025	09:35 PM	Kota Kinabalu	85	192	Pasang Perbani
27 Februari 2025	10:14 PM	Kudat	93	122	Pasang Perbani
28 Februari 2025	05:08 PM	Pulau Lakie	210	266	Pasang Perbani
28 Februari 2025	06:38 PM	Lahad Datu	116	200	Pasang Perbani
28 Februari 2025	06:57 PM	Pelabuhan Klang	226	237	Pasang Perbani
28 Februari 2025	06:59 PM	Tawau	188	204	Pasang Perbani

Sumber: JUPEM

RAMALAN AIR PASANG SURUT PADA 19-02-2025		
Bil.	Stesen	Ramalan

Sumber: JUPEM

PENUTUPAN JALAN							
Bil.	Tarikh Kejadian	Tarikh Kemaskini	Daerah	No. Laluan	Nama Jalan	Insiden	Status
1	2024-12-30 00:00:00	2024-12-30 07:41:20	Mersing, Johor	FT003 (Jalan Persekutuan)	JALAN MERSING - ENDAU (Mersing)	Banjir Kilat	Tiada Status
2	2024-12-02 00:00:00	2024-12-03 21:28:57	Perak Tengah, Perak	A175 (Jalan Negeri)	Jalan Selat Pulau - Pebayan	Banjir	Tiada Status
3	2024-12-01 00:00:00	2024-12-01 09:37:56	Segamat, Johor	J157 (Jalan Negeri)	Jalan Tumang	Banjir	Pemantauan & pemasangan papan tanda
4	2024-12-01 00:00:00	2024-12-01 10:00:22	Segamat, Johor	J155 (Jalan Negeri)	JALAN KUALA PAYA-BALAI BADANG	Banjir	Pemantauan & pemasangan papan tanda amaran
5	2024-12-01 00:00:00	2024-12-01 17:13:24	Segamat, Johor	J155 (Jalan Negeri)	JALAN KUALA PAYA-BALAI BADANG	Banjir	Pemantauan & pemasangan papan tanda amaran
6	2024-12-01 00:00:00	2024-12-01 10:10:55	Segamat, Johor	J280 (Jalan Negeri)	JALAN SERAKEK)	Banjir	Pemantauan & pemasangan papan tanda amaran
7	2024-11-30 00:00:00	2024-11-30 17:17:09	Hulu Perak, Perak	JPK2 (Jalan Negeri)	Jalan Pagar Keselamatan 2	Cerun Runtuh	Plastik sheet telah dipasang. Makluman ke JKR Perak telah diberitahu. Pemantauan oleh JKR Hulu Perak bersama konsesi Empayar Indera.
8	2024-11-30 00:00:00	2024-11-30 16:45:07	Hulu Perak, Perak	JPK2 (Jalan Negeri)	Jalan Pagar Keselamatan 2	Jalan Runtuh	Jalan terputus terus di kawasan pos tentera. Tmp telah dipasang. Makluman telah dimaklumkan kepada JKR Perak untuk tindakan selanjutnya.
9	2024-11-28 00:00:00	2024-11-28 19:30:30	Padang Terap / Pokok Sena, Kedah	K355 (Jalan Negeri)	Jalan Lengkuas/ Kg. Derang/ Bt. 11 Jln. Pokok Sena / Machang Kudung / Nawa	Banjir	Telah Pasang Papan dan Pancang Banjir
10	2024-11-28 00:00:00	2024-11-28 18:46:38	Machang, Kelantan	D213 (Jalan Negeri)	JALAN KELAWEH - SUNGAI SAT	Banjir	1. Cuaca Hujan 2. Trend air menaik dan arus deras 3. Paras air masih bertahan
11	2024-11-28 00:00:00	2024-11-28 18:57:14	Machang, Kelantan	D15 (Jalan Negeri)	Jalan Pulai Chondong - Kemubu	Banjir	1.cuaca hujan 2.paras air makin naik dan berarus deras
12	2024-11-28 00:00:00	2024-11-28 11:06:05	Hulu Perak, Perak	FT077 (Jalan Persekutuan)	Jalan Pengkalan Hulu-Sempadan Thailand6	Cerun Runtuh	Kerja pemasangan TMP di kawasan tanah runtuh dilaksanakan. Kawasan runtuh 80m (P) & 40m(T). Pemantauan akan dijalankan oleh pihak konsesi Belati Wangsa bersama JKR Daerah Hulu Perak.
13	2024-11-28 00:00:00	2024-11-28 18:13:37	Hulu Perak, Perak	FT077 (Jalan Persekutuan)	Jalan Pengkalan Hulu-Betong (Sempadan Antarabangsa Malaysia/Thailand)	Cerun Runtuh	Kawasan runtuh 180m(P) & 40m(T). Tindakan jangkamasa pendek pemasangan TMP, pemantauan 24jam di lokasi tapak dan penutupan 1 lorong sebelah kanan (RHS). Tindakan jangkamasa panjang, permohonan perbaikan cerun kepada pihak CKC.
14	2024-11-28 00:00:00	2024-11-28 18:51:01	Machang, Kelantan	FT479 (Jalan Persekutuan)	Jalan Machang -K.Krai	Banjir	1. Trend Air Menaik dan arus deras
15	2024-11-27 00:00:00	2024-11-28 18:53:03	Machang, Kelantan	D17 (Jalan Negeri)	Jalan Machang-Pangkal Meleret-Wakaf Bata- Kg. China	Banjir	1. Cuaca Hujan 2. Trend air menurun dan berarus deras
16	2024-11-27 00:00:00	2024-11-28 18:45:10	Machang, Kelantan	D15 (Jalan Negeri)	Jalan Pulai Chondong - Kemubu	Banjir	paras air masih bertahan
17	2024-11-27 00:00:00	2024-11-28 19:08:05	Machang, Kelantan	D369 (Jalan Negeri)	Jalan Sg. Mati - Kerawang	Banjir	trend air menaik
18	2024-11-27 00:00:00	2024-11-28 10:49:32	Padang Terap / Pokok Sena, Kedah	FT175 (Jalan Persekutuan)	Jln.Kuala Nerang/Kuala Tekai/Pedu	Banjir	Tiada Status
19	2024-11-27 00:00:00	2024-11-27 14:56:23	Tumpat, Kelantan	D23 (Jalan Negeri)	Jalan Chabang 4 - Kg. Jambu - Meranti (Dari sempadan Jajahan Tumpat / Pasir Mas)	Banjir	Tiada Status

PENUTUPAN JALAN							
20	2024-11-27 00:00:00	2024-11-28 18:55:08	Machang, Kelantan	D215 (Jalan Negeri)	Jalan Kg. Pek - Paloh Rawa	Banjir	1.paras air bertahan 2.Cuaca Hujan
21	2024-11-27 00:00:00	2024-11-28 19:01:29	Machang, Kelantan	D16 (Jalan Negeri)	Jalan Batu 30-Temangan	Banjir	trend air menaik
22	2024-11-26 00:00:00	2024-11-27 14:56:39	Tanah Merah, Kelantan	D190 (Jalan Negeri)	JALAN KG. PALOH - BUKIT PANAU - BUKIT MAS - BENDANG NYIOR	Banjir	Tiada Status
23	2024-11-24 00:00:00	2024-11-24 09:59:39	Gua Musang, Kelantan	FT185 (Jalan Persekutuan)	Jalan Lojing-Pos Blau-Kg. Kuala Betis	Jalan Runtuh	Tiada Status
24	2024-11-16 00:00:00	2024-11-18 08:41:31	Tampin, N Sembilan	N26 (Jalan Negeri)	Batang Melaka- Gemencheh	Banjir Kilat	Tiada Status
25	2024-10-18 00:00:00	2024-10-18 16:30:49	Perak Tengah, Perak	A144 (Jalan Negeri)	JALAN PASIR GARAM - PULAU TIGA	Banjir	Tiada Status
26	2024-10-18 00:00:00	2024-10-18 16:15:13	Perak Tengah, Perak	A18 (Jalan Negeri)	Jalan Bota Kiri-Teluk Sena	Banjir	Tiada Status
27	2024-10-18 00:00:00	2024-10-18 16:47:47	Perak Tengah, Perak	A144 (Jalan Negeri)	JALAN PASIR GARAM - PULAU TIGA	Banjir	Tiada Status
28	2024-10-15 00:00:00	2024-10-15 11:09:55	Perak Tengah, Perak	A144 (Jalan Negeri)	JALAN PASIR GARAM - PULAU TIGA	Banjir	Tiada Status
29	2024-10-14 00:00:00	2024-10-14 16:00:01	Sik, Kedah	K570 (Jalan Persekutuan)	Jalan Kemelong/ Hujung Bandar/ Charuk Damar	Jalan Mendap	Tiada Status
30	2024-10-13 00:00:00	2024-11-06 12:33:14	Baling, Kedah	K729 (Jalan Persekutuan)	JALAN WENG DALAM	Cerun Runtuh	CERUN RUNTUH DI SEBELAH KIRI JALAN, SANGAT MERBAHAYA KEPADA KENDERAAN BERAT TERUTAMA DIWAKTU MALAM.
31	2024-10-13 00:00:00	2024-11-07 08:40:57	Baling, Kedah	TIADA (Jalan Negeri)	JALAN ULU LEGONG/WENG/TANJONG PARI)	Cerun Runtuh	1- MEMERLUKAN PERUNTUKAN BAGI KERJA PEMBAIKAN SEMULA CERUN 2- TELAH MENGHANTAR IP KE CKC JKR IBUPEJABAT DAN JKR KEDAH UNTUK PERMOHONAN PERUNTUKAN.
32	2024-10-12 00:00:00	2024-10-14 14:13:16	Bera, Pahang	1572 (Tiada)	Sebertak - Bera Selatan	Jalan Runtuh	Tiada Status
33	2024-10-09 00:00:00	2024-10-09 14:22:45	Cameron Highlands, Pahang	FT059 (Jalan Persekutuan)	Jalan Tapah - Cameron Highlands	Cerun Runtuh	Tiada Status
34	2024-09-21 00:00:00	2024-09-21 16:29:07	Cameron Highlands, Pahang	FT059 (Jalan Persekutuan)	Jalan Tapah - Cameron Highlands	Cerun Runtuh	Tiada Status

Sumber: JKR