

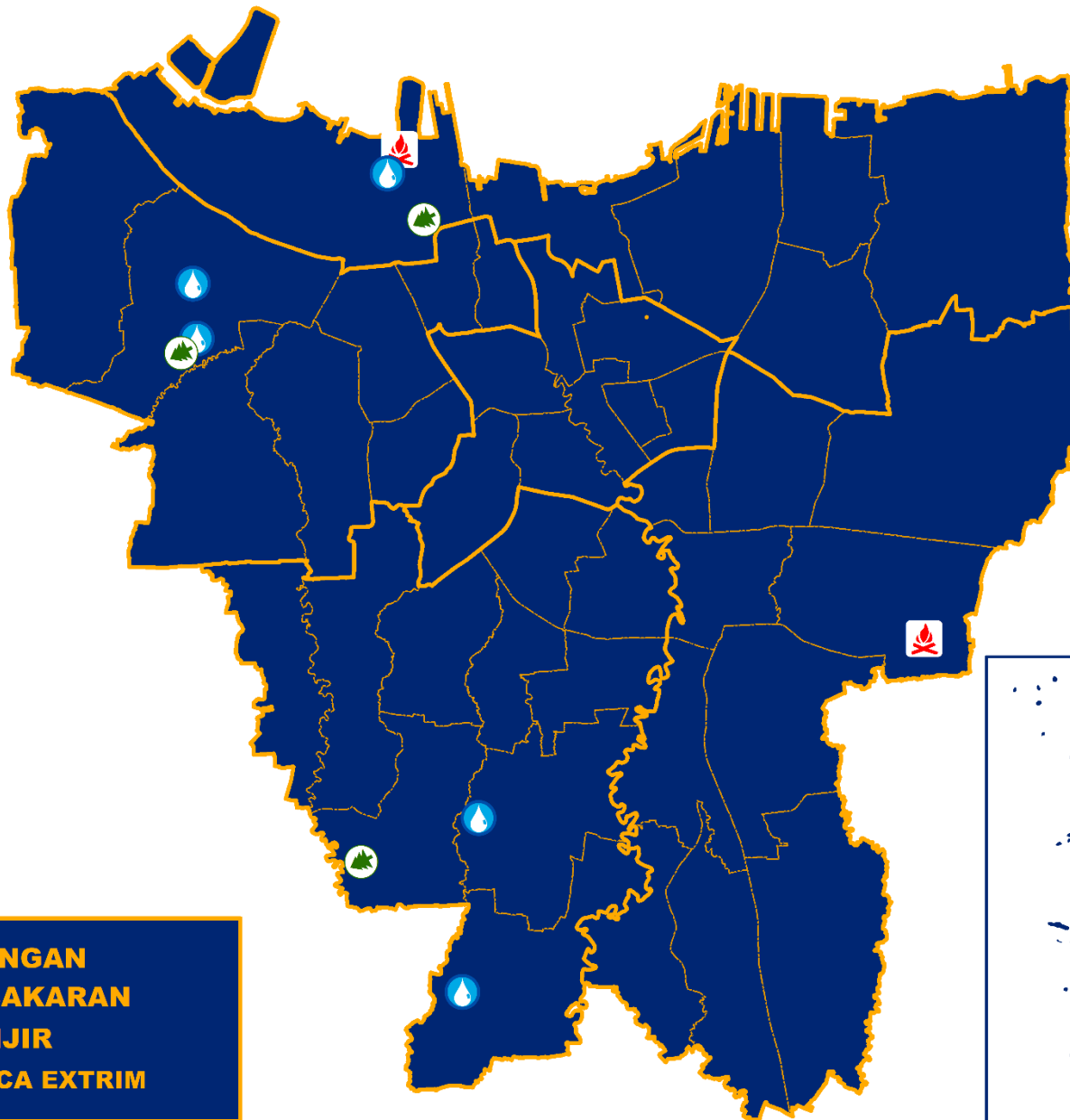


LAPORAN HARIAN KEBENCANAAN

BPBD PROVINSI DKI JAKARTA

13 Januari 2023, Pukul 08:00 WIB s.d. 14 Januari 2024, Pukul 08:00 WIB

PETA KEJADIAN BENCANA



KETERANGAN

-  **KEBAKARAN**
-  **BANJIR**
-  **CUACA EXTRIM**

• **KEBAKARAN**

1. Kel. Pondok Kelapa
2. Kel. Pluit

• **BANJIR**

1. Kel. Cengkareng Timur
2. Kel. Rawa Buaya
3. Kel. Ciganjur
4. Kel. Cilandak Timur
5. Kel. Pluit

• **CUACA EKSTREM / BENCANA LAIN**

1. Kel. Rawa Buaya
2. Kel. Lebak Bulus
3. Kel. Penjaringan

• **TANAH LONGSOR**

Nihil



DATA KEJADIAN BENCANA WILAYAH DKI JAKARTA

6

JUMLAH BENCANA HARIAN



KEBAKARAN

TOTAL

2



BANJIR

TOTAL

1

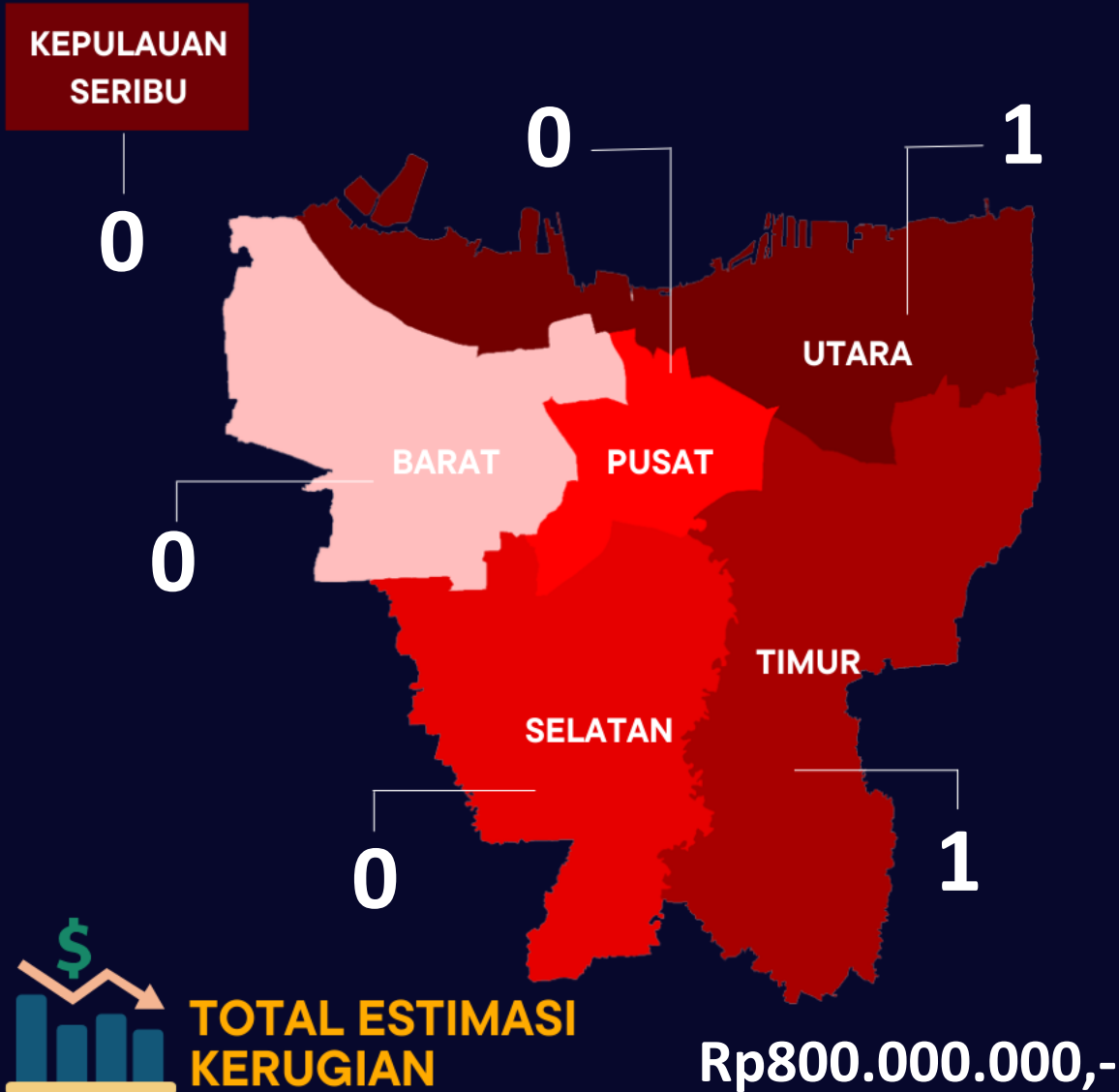


CUACA EKSTREM /
BENCANA LAIN

TOTAL

3

DATA KEJADIAN KEBAKARAN



KORBAN

- MENINGGAL : 0 Jiwa
- LUKA BERAT : 0 Jiwa
- LUKA RINGAN : 0 Jiwa

PENYEBAB KEBAKARAN

- KORSLETING LISTRIK : 1
- TABUNG GAS : 0
- PEMBAKARAN SAMPAH : 0
- LILIN : 0
- PENYEBAB LAIN : 0

JUMLAH SARANA YANG RUSAK

- RUMAH TINGGAL : 1
- SEMI PERMANEN : 0
- GEDUNG : 0
- GUDANG : 0

JUMLAH PENGUNGSI



0 JIWA

JUMLAH LOKASI PENGUNGSI



0 LOKASI



- KIOS/RUKO : 1
- KENDARAAN : 0
- LAIN-LAIN : 0

DATA KEJADIAN BANJIR

KEPULAUAN
SERIBU

0 RT

0 RT

1 RT

2 RT

3 RT

0 RT



*1 Jalan Tergenang

WILAYAH TERDAMPAK

6 RT / 0,020%

4
KECAMATAN

5
KELURAHAN

5
RW

KETINGGIAN GENANGAN



10 s.d 50 cm

JIWA TERDAMPAK

975

KK TERDAMPAK

314

KORBAN



MENINGGAL : 0 JIWA



LUKA BERAT : 0 JIWA



LUKA RINGAN : 0 JIWA



PENGUNGGSI

0



LOKASI

0



DATA KEJADIAN CUACA EKSTREM

JAKARTA PUSAT	JAKARTA UTARA	JAKARTA BARAT
0	1	1
JAKARTA SELATAN	JAKARTA TIMUR	KEPULAUAN SERIBU
1	0	0

Rp500.000,-

DAMPAK



POHON TUMBANG : 3



TIANG LISTRIK/KABEL : 2



KENDARAAN : 0



BANGUNAN : 0

KORBAN



MENINGGAL : 0



LUKA BERAT : 0



LUKA RINGAN : 0



TOTAL ESTIMASI KERUGIAN

PENYAMPAIAN INFORMASI PERINGATAN DINI

Kenaikan Tinggi Muka Air

KRONOLOGIS KENAIKAN PINTU AIR PASAR IKAN

(SIAGA/SIAGA 2)

Sabtu, 13 Januari 2024, Pukul 08:00 WIB

Sumber: Dinas Sumber Daya Air Provinsi DKI Jakarta



Pukul 05:00 WIB TMA 175 cm/Terang (Waspada/Siaga 3)
Pukul 06:00 WIB TMA 190 cm/Terang (Waspada/Siaga 3)
Pukul 07:00 WIB TMA 200 cm/Terang (Waspada/Siaga 3)
Pukul 08:00 WIB TMA 213 cm/Terang (Siaga/Siaga 2)

Antisipasi Wilayah

Antisipasi Wilayah yang kemungkinan akan terdampak :

- Kamal Muara	- Pluit	- Marunda
- Kapuk Muara	- Ancol	- Cilincing
- Penjarangan	- Kamal	- Kalibaru

UPAYA YANG SUDAH DILAKUKAN :

 Penyebaran Informasi melalui Media Sosial	 Pemberitahuan Kepada Camat dan Lurah
--	---

Dalam keadaan darurat, hubungi Call Center Jakarta Siaga **112**

bpbj.jakarta.go.id/waterlevel

KRONOLOGIS KENAIKAN POS PANTAU KRUKUT HULU

(WASPADA/SIAGA 3)

Sabtu, 13 Januari 2024, Pukul 19:00 WIB

Sumber: Dinas Sumber Daya Air Provinsi DKI Jakarta




Pukul 18.00 WIB TMA 150 cm/Gerimis (Normal/Siaga 4)
Pukul 19.00 WIB TMA 160 cm/Mendung (Waspada/Siaga 3)

Antisipasi Wilayah

Antisipasi ± 4 jam kedepan air akan sampai di PA. Karet. Wilayah yang dilalui aliran sungai adalah sebagai berikut:

- Cipedak	- Cipete Utara	- Senayan
- Ciganjur	- Bangka	- Karet Semanggi
- Jagakarsa	- Pulo	- Bendungan Hilir
- Pondok Labu	- Pela Mampang	- Karet Tengsin
- Cilandak Timur	- Petogogan	
- Cilandak Barat	- Kuningan Barat	
- Cipete Selatan	- Rawa Barat	

UPAYA YANG SUDAH DILAKUKAN :

 Penyebaran Informasi melalui Media Sosial	 Penyebaran Informasi melalui DEWS	 Pemberitahuan Kepada Camat dan Lurah
--	--	---

Dalam keadaan darurat, hubungi Call Center Jakarta Siaga **112**

bpbj.jakarta.go.id/waterlevel

13 Januari 2023, Pukul 08:00 WIB s.d. 14 Januari 2024, Pukul 08:00 WIB



PENYAMPAIAN INFORMASI PERINGATAN DINI

Peringatan Dini Cuaca

UPDATE PERINGATAN DINI CUACA
WILAYAH JABODETABEK
(2/2)

DURASI:
Sabtu, 13 Januari 2024
Pukul 15:00 WIB s.d. pukul 16:00 WIB

Sumber: BMKG

JAKARTA PUSAT	-
JAKARTA UTARA	Penjaringan, Tanjung Priok, Koja, Cilincing
JAKARTA BARAT	Cengkareng, Kalideres
JAKARTA SELATAN	Jagakarsa
JAKARTA TIMUR	Pasar Rebo, Ciracas, Cipayang
KEP. SERIBU	-

KABUPATEN BOGOR	Citeureup, Sukaraja, Babakan Madang, Sukamakmur, Bojong Gede, Leuwiliang, Rumpin, Parung Panjang, Nanggung, Ciguged, Cisarua, Megamendung, Ciomas, Tamansari, Sukajaya, Tanjungjari, Leuwisadeng, Cibinong, Gunung Putri, Jonggol, Cileungsi, Cariu, Parung, Gunung Sindur, Kemang, Ciamepa, Cibungbulang, Pamijahan, Jasinga, Tenjo, Clawi, Caringin, Cijeruk, Dramaga, Klapanunggal, Ciseeng, Ranca Bungur, Tajurhalang, Cigombong, Tenjolaya
KOTA BOGOR	Bogor Selatan, Bogor Timur, Bogor Tengah, Bogor Barat, Bogor Utara, Tanah Sereal
KOTA DEPOK	Sawangan, Cipayang, Pancoran Mas, Cimanggis, Limo, Sukmajaya, Beji, Cilandong, Cinere, Tapos, Bojongsari
KABUPATEN BEKASI	-
KOTA BEKASI	Jati Sempurna
KOTA TANGERANG	-
KOTA TANGERANG SELATAN	Serpong, Ciputat, Pamulang, Setu
KABUPATEN TANGERANG	Jambe, Panongan, Legok, Tigaraksa, Cisoaka, Kosambi, Curug, Cikupa, Pagedangan, Cisaok, Kelapa Dua, Solear

bpbd.jakarta.go.id/peringatandini

UPDATE PERINGATAN DINI CUACA
WILAYAH JABODETABEK
(2/2)

DURASI:
Sabtu, 13 Januari 2024
Pukul 15:50 WIB s.d. pukul 18:00 WIB

Sumber: BMKG

JAKARTA PUSAT	Tanah Abang.
JAKARTA UTARA	Penjaringan.
JAKARTA BARAT	Cengkareng, Kalideres, Grogol Petamburan, Tambora, Kebon Jeruk, Pal Merah, Kembangan.
JAKARTA SELATAN	Mampang Prapatan, Pasar Minggu, Kebayoran Lama, Cilandak, Kebayoran Baru, Pancoran, Jagakarsa, Pesangrahan.
JAKARTA TIMUR	Pasar Rebo, Kramatjati, Makasar, Ciracas, Cipayang.
KEP. SERIBU	-

KABUPATEN BOGOR	Cibinong, Sukaraja, Kemang, Bojong Gede, Leuwiliang, Ciamepa, Pamijahan, Nanggung, Ciguged, Clawi, Ciomas, Dramaga, Tamansari, Ranca Bungol, Tajurhalang, Tenjolaya, Gunung Putri, Citeureup, Babakan Madang, Jonggol, Cileungsi, Cariu, Sukamakmur, Parung, Gunung Sindur, Cibungbulang, Rumpin, Jasinga, Parung Panjang, Tenjo, Cisarua, Megamendung, Caringin, Cijeruk, Klapanunggal, Ciseeng, Sukajaya, Tanjungjari, Cigombong, Leuwisadeng.
KOTA BOGOR	Bogor Barat, Bogor Utara, Tanah Sereal, Bogor Selatan.
KOTA DEPOK	Pancoran Mas, Cimanggis, Sawangan, Limo, Beji, Cipayang, Cilandong, Cinere, Bojongsari, Sukmajaya, Tapos.
KABUPATEN BEKASI	Setu, Serang Baru, Cibarusah, Bojongmangu.
KOTA BEKASI	Bantar Gebang, Pondok Gede, Jatiasih, Jati Sempurna, Pondok Melati.
KOTA TANGERANG	Tangerang, Batuceper, Benda, Cipondoh, Ciledug, Neglasari, Pinang, Karang Tengah, Larangan, Jatluwang, Karawaci, Perliuk, Cibodas.
KOTA TANGERANG SELATAN	Serpong, Serpong Utara, Pondok Aren, Ciputat, Ciputat Timur, Pamulang, Setu.
KABUPATEN TANGERANG	Kosambi, Sepatan TimurBalaraja, Jayanti, Tigaraksa, Jambe, Cisoaka, Kresek, Kronjo, Mauk, Kemiri, Sukadiri, Rajeg, Pasar Kemis, Teluknaga, Pakuhaji, Sepatan, Curug, Cikupa, Panongan, Legok, Pagedangan, Cisaok, Sukamulya, Kelapa Dua, Sindang Jaya, Solear, Gunung Kaler, Mekar Baru.

bpbd.jakarta.go.id/peringatandini

UPDATE PERINGATAN DINI CUACA
WILAYAH JABODETABEK
(2/2)

DURASI:
Sabtu, 13 Januari 2024
Pukul 16:30 WIB s.d. pukul 18:30 WIB

Sumber: BMKG

JAKARTA PUSAT	Gambir, Menteng, Tanah Abang, Sawah Besar, Kemayoran, Senen, Cempaka Putih, Johar Baru.
JAKARTA UTARA	Penjaringan, Tanjung Priok, Koja, Cilincing, Pademangan, Kelapa Gading.
JAKARTA BARAT	Cengkareng, Grogol Petamburan, Taman Sari, Tambora, Kebon Jeruk, Kalideres, Pal Merah, Kembangan.
JAKARTA SELATAN	Setiabudi, Mampang Prapatan, Pasar Minggu, Kebayoran Lama, Cilandak, Pancoran, Jagakarsa, Pesangrahan, Tebet, Kebayoran Baru.
JAKARTA TIMUR	Matraman, Pulogadung, Jatinegara, Kramatjati, Pasar Rebo, Ciracas, Cipayang, Cakung, Duren Sawit, Makasar
KEP. SERIBU	Kepulauan Seribu Selatan.

KABUPATEN BOGOR	Citeureup, Sukaraja, Babakan Madang, Sukamakmur, Parung, Gunung Sindur, Rumpin, Nanggung, Ciguged, Clawi, Cisarua, Megamendung, Caringin, Tanjungjari, Leuwisadeng, Cibinong, Gunung Putri, Jonggol, Cileungsi, Cariu, Kemang, Bojong Gede, Leuwiliang, Ciamepa, Cibungbulang, Pamijahan, Jasinga, Parung Panjang, Tenjo, Cijeruk, Ciomas, Dramaga, Tamansari, Klapanunggal, Ciseeng, Ranca Bungur, Sukajaya, Tajurhalang, Tenjolaya.
KOTA BOGOR	Bogor Timur, Bogor Utara, Bogor Selatan, Bogor Tengah, Bogor Barat, Tanah Sereal.
KOTA DEPOK	Pancoran Mas, Cimanggis, Sawangan, Limo, Beji, Cinere, Bojongsari, Sukmajaya, Cipayang, Cilandong, Tapos.
KABUPATEN BEKASI	Setu, Tarumajaya, Babelan, Tambun Utara, Tambun Selatan, Cibitung, Cikarang Barat, Cikarang Utara, Cikarang Timur, Cikarang Selatan, Cikarang Pusat, Serang Baru, Cibarusah, Bojongmangu.
KOTA BEKASI	Bekasi Timur, Bekasi Barat, Bekasi Utara, Bekasi Selatan, Rawa Lumbu, Medan Satria, Bantar Gebang, Pondok Gede, Jatiasih, Jati Sempurna, Mustika Jaya, Pondok Melati.
KOTA TANGERANG	Batuceper, Benda, Cipondoh, Ciledug, Neglasari, Karang Tengah, Larangan, Tangerang, Jatluwang, Karawaci, Perliuk, Cibodas, Pinang.
KOTA TANGERANG SELATAN	Serpong, Serpong Utara, Pondok Aren, Ciputat, Ciputat Timur, Pamulang, Setu.
KABUPATEN TANGERANG	Teluknaga, Kosambi, Pakuhaji, Sepatan Timur, Balaraja, Jayanti, Tigaraksa, Jambe, Cisoaka, Kresek, Kronjo, Mauk, Kemiri, Sukadiri, Rajeg, Pasar Kemis, Sepatan, Curug, Cikupa, Panongan, Legok, Pagedangan, Cisaok, Sukamulya, Kelapa Dua, Sindang Jaya, Solear, Gunung Kaler, Mekar Baru.

bpbd.jakarta.go.id/peringatandini



PENYAMPAIAN INFORMASI PERINGATAN DINI

Tinggi Gelombang Air Laut

Gelombang Air Laut

Sumber : BMKG*

19:00 WIB, 13 Januari 2024, - 07:00 WIB, 14 Januari 2024

Peringatan

Perairan : Waspada gelombang laut dengan tinggi mencapai 1.25 hingga 2.50 meter di Selat Karimata bagian utara, Selat Gelasa, Perairan utara Belitung, Selat Karimata bagian Selatan, dan Laut Jawa bag Barat.

Pelabuhan : Waspada gelombang laut dengan tinggi mencapai 1.25 hingga 2.50 meter di Selat Karimata bagian utara, Selat Gelasa, Perairan utara Belitung, Selat Karimata bagian Selatan, dan Laut Jawa bag Barat.

Kondisi Sinoptik

Angin di Perairan Bangka Belitung umumnya bertiup dari Barat Daya hingga Barat Laut dengan kecepatan angin antara 8 - 25 knot. Angin di Utara Perairan Jawa bagian Barat umumnya bertiup dari Barat Daya hingga Barat Laut dengan kecepatan angin antara 6 - 25 knot.

Cuaca Perairan

Daerah	Cuaca	Angin	Gelombang
Teluk Jakarta	Berawan	Barat Daya - Barat Laut, 6 - 20 knots	0.5 - 1.25 m
Perairan Kep. Seribu	Berawan	Barat Daya - Barat Laut, 8 - 20 knots	0.5 - 1.25 m
Perairan Laut Jawa Bag. Barat	Hujan Ringan	Barat Daya - Barat Laut, 10 - 25 knots	1.25 - 2.50 m

Cuaca Pelabuhan

Daerah	Cuaca	Angin	Gelombang	Visibilitas	Suhu Udara	Kelembaban	Pasang / Surut Air Laut
Tanjung Priok	Berawan	Barat Daya - Barat Laut, 5 - 15 knots	0.1 - 0.5 m	5 km	26 - 28 °C	77 - 87%	Maksimum 0.9 terjadi pada tanggal 14-01-2024 pada pukul 07:00 WIB Minimum 0.2 terjadi pada tanggal 13-01-2024 pada pukul 19:00 WIB.
Sunda Kelapa	Berawan	Barat Daya - Barat Laut, 5 - 15 knots	0.1 - 0.5 m	5 km			
Marunda	Berawan	Barat Daya - Barat Laut, 5 - 15 knots	0.1 - 0.5 m	5 km			
Kalibaru	Berawan	Barat Daya - Barat Laut, 5 - 15 knots	0.1 - 0.5 m	5 km			
Muara Angke	Berawan	Barat Daya - Barat Laut, 5 - 15 knots	0.1 - 0.5 m	5 km			
PPS Muara Baru	Berawan	Barat Daya - Barat Laut, 5 - 15 knots	0.1 - 0.5 m	5 km			

*Informasi ini didapatkan dari data BMKG yang di ambil pada tanggal 13-01-2024 pukul 18:25:04 WIB.

Gelombang Air Laut

Sumber : BMKG*

07:00 - 19:00 WIB, 14 Januari 2024

Peringatan

Perairan : Waspada gelombang laut dengan tinggi mencapai 1.25 hingga 2.50 meter di Selat Karimata bagian Utara, Selat Gelasa, Perairan Utara dan Selatan Belitung, Selat Karimata bagian Selatan, dan Laut Jawa bag Barat.

Pelabuhan : Waspada gelombang laut dengan tinggi mencapai 1.25 hingga 2.50 meter di Selat Karimata bagian Utara, Selat Gelasa, Perairan Utara dan Selatan Belitung, Selat Karimata bagian Selatan, dan Laut Jawa bag Barat.

Kondisi Sinoptik

Angin di Perairan Bangka Belitung umumnya bertiup dari Barat Daya hingga Barat Laut dengan kecepatan angin antara 8 - 25 knot. Angin di Utara Perairan Jawa bagian Barat umumnya bertiup dari Barat Daya hingga Barat Laut dengan kecepatan angin antara 5 - 25 knot.

Cuaca Perairan

Daerah	Cuaca	Angin	Gelombang
Teluk Jakarta	Berawan	Barat Daya - Barat Laut, 6 - 20 knots	0.5 - 1.25 m
Perairan Kep. Seribu	Hujan Ringan	Barat Daya - Barat Laut, 8 - 20 knots	0.5 - 1.25 m
Perairan Laut Jawa Bag. Barat	Hujan Ringan	Barat Daya - Barat Laut, 10 - 25 knots	1.25 - 2.50 m

Cuaca Pelabuhan

Daerah	Cuaca	Angin	Gelombang	Visibilitas	Suhu Udara	Kelembaban	Pasang / Surut Air Laut
Tanjung Priok	Berawan	Barat Daya - Barat Laut, 5 - 15 knots	0.5 - 1.25 m	10 km	27 - 32 °C	70 - 87%	Maksimum 1 terjadi pada tanggal 14-01-2024 pada pukul 16:00 WIB. Minimum 0.3 terjadi pada tanggal 15-01-2024 pada pukul 01:30 WIB.
Sunda Kelapa	Berawan	Barat Daya - Barat Laut, 5 - 15 knots	0.5 - 1.25 m	10 km			
Marunda	Berawan	Barat Daya - Barat Laut, 5 - 15 knots	0.5 - 1.25 m	10 km			
Kalibaru	Berawan	Barat Daya - Barat Laut, 5 - 15 knots	0.5 - 1.25 m	10 km			
Muara Angke	Berawan	Barat Daya - Barat Laut, 5 - 15 knots	0.5 - 1.25 m	10 km			
PPS Muara Baru	Berawan	Barat Daya - Barat Laut, 5 - 15 knots	0.5 - 1.25 m	10 km			

*Informasi ini didapatkan dari data BMKG yang di ambil pada tanggal 14-01-2024 pukul 06:05:47 WIB.



PENANGANAN KEBENCANAAN

Sabtu (13/01), tim piket melakukan penanganan Kejadian Kebakaran di Kelurahan Pondok Kelapa, Kecamatan Duren Sawit, Jakarta Timur.



Sab, Januari 13 2024, 19:56:50.90
-6°14'51,965"S 106°56'31,446"E
12 B-F Jalan H. Naman
Pondok Kelapa
Kecamatan Duren Sawit
Kota Jakarta Timur
Daerah Khusus Ibukota Jakarta
Altitude:50.0m
Marwan



PENANGANAN KEBENCANAAN

Sabtu (13/01), tim piket melakukan penanganan Kejadian Kebakaran di Kelurahan Pluit, Kecamatan Penjaringan, Jakarta Utara.



PENANGANAN KEBENCANAAN

Sabtu (13/01), tim piket melakukan penanganan Kejadian Pohon Tumbang di Kelurahan Rawa Buaya, Kecamatan Cengkareng, Jakarta Barat.



PENANGANAN KEBENCANAAN

Sabtu (13/01), tim piket melakukan penanganan Kejadian Pohon Tumbang di Kelurahan Lebak Bulus, Kecamatan Cilandak, Jakarta Selatan.



PENANGANAN KEBENCANAAN

Sabtu (13/01), tim piket melakukan penanganan Kejadian Pohon Tumbang di Kelurahan Penjaringan, Kecamatan Penjaringan, Jakarta Utara.



PENANGANAN KEBENCANAAN

Sabtu (13/01), tim piket melakukan penanganan Kejadian Banjir di Kelurahan Cengkareng Timur, Kecamatan Cengkareng, Jakarta Barat.



13 Jan 2024 18.44.52
133 Jalan Pangabean
Cengkareng Timur
Kecamatan Cengkareng
Kota Jakarta Barat
Daerah Khusus Ibukota Jakarta
Altitude: -38.1m
Speed: 1.1km/h
Debby Hasmika
Index number: 687



PENANGANAN KEBENCANAAN

Sabtu (13/01), tim piket melakukan penanganan Kejadian Banjir di Kelurahan Rawa Buaya, Kecamatan Cengkareng, Jakarta Barat.



13 Jan 2024 18.02.21
38 Jalan Darma Wanita 2
Rawa Buaya
Kecamatan Cengkareng
Kota Jakarta Barat
Daerah Khusus Ibukota Jakarta
BPBD DKI JAKARTA
Didin S



PENANGANAN KEBENCANAAN

Sabtu (13/01), tim piket melakukan penanganan Kejadian Banjir di Kelurahan Cilandak Timur, Kecamatan Pasar Minggu, Jakarta Selatan.



13 Jan 2024 18.41.24

-6°17'17,893"S 106°48'31,169"E

300° NW

2 Gang Swadaya III

Cilandak Timur

Pasar Minggu

Kota Jakarta Selatan

Daerah Khusus Ibukota Jakarta

Sopian BPBD jaksel



PENANGANAN KEBENCANAAN

Sabtu (13/01), tim piket melakukan penanganan Kejadian Banjir ROB di Kelurahan Pluit, Kecamatan Penjaringan, Jakarta Utara.

