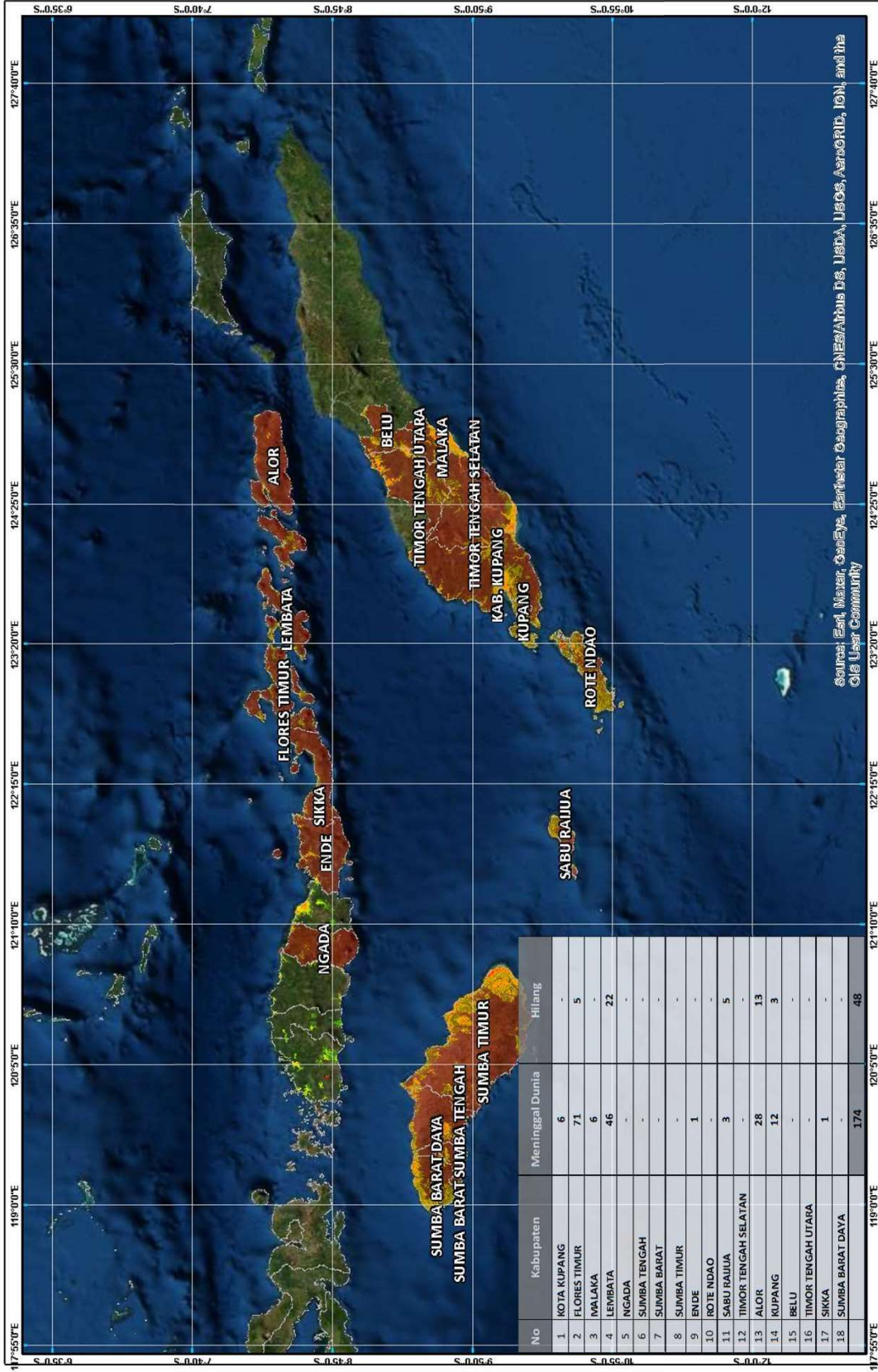


PETA KEJADIAN BENCANA ALAM PROVINSI NUSA TENGGARA TIMUR TAHUN 2021



No	Kabupaten	Meninggal Dunia	Hilang
1	KOTA KUPANG	6	-
2	FLORES TIMUR	71	5
3	MALAKA	6	-
4	LEMBATA	46	22
5	NGADA	-	-
6	SUMBA TENGAH	-	-
7	SUMBA BARAT	-	-
8	SUMBA TIMUR	-	-
9	ENDE	1	-
10	ROTE NDAO	-	-
11	SABU RAIJUA	3	5
12	TIMOR TENGAH SELATAN	-	-
13	ALOR	28	13
14	KUPANG	12	3
15	BELU	-	-
16	TIMOR TENGAH UTARA	-	-
17	SIKKA	1	-
18	SUMBA BARAT DAYA	174	48

Sources: East, Matar, Saadaya, Eaststar Geographical, CNES/Airbus DS, USBA, USOS, Aeorrid, ION, and the Old User Community

SKALA 1:4,000,000

Esri, Garmin, GEBCO, NOAA, NGS, and other contributors

TOTAL : 18 KAB/KOTA TERDAMPAK

Legenda

- Batas Kabupaten
- Daerah Terdampak

Indeks Bahaya

0 0.3 0.6 1.0
Rendah Sedang Tinggi

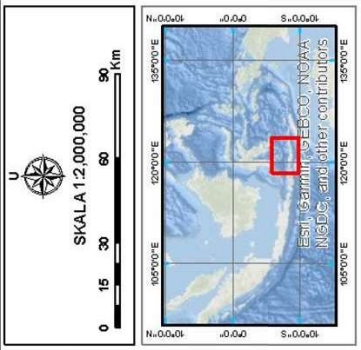
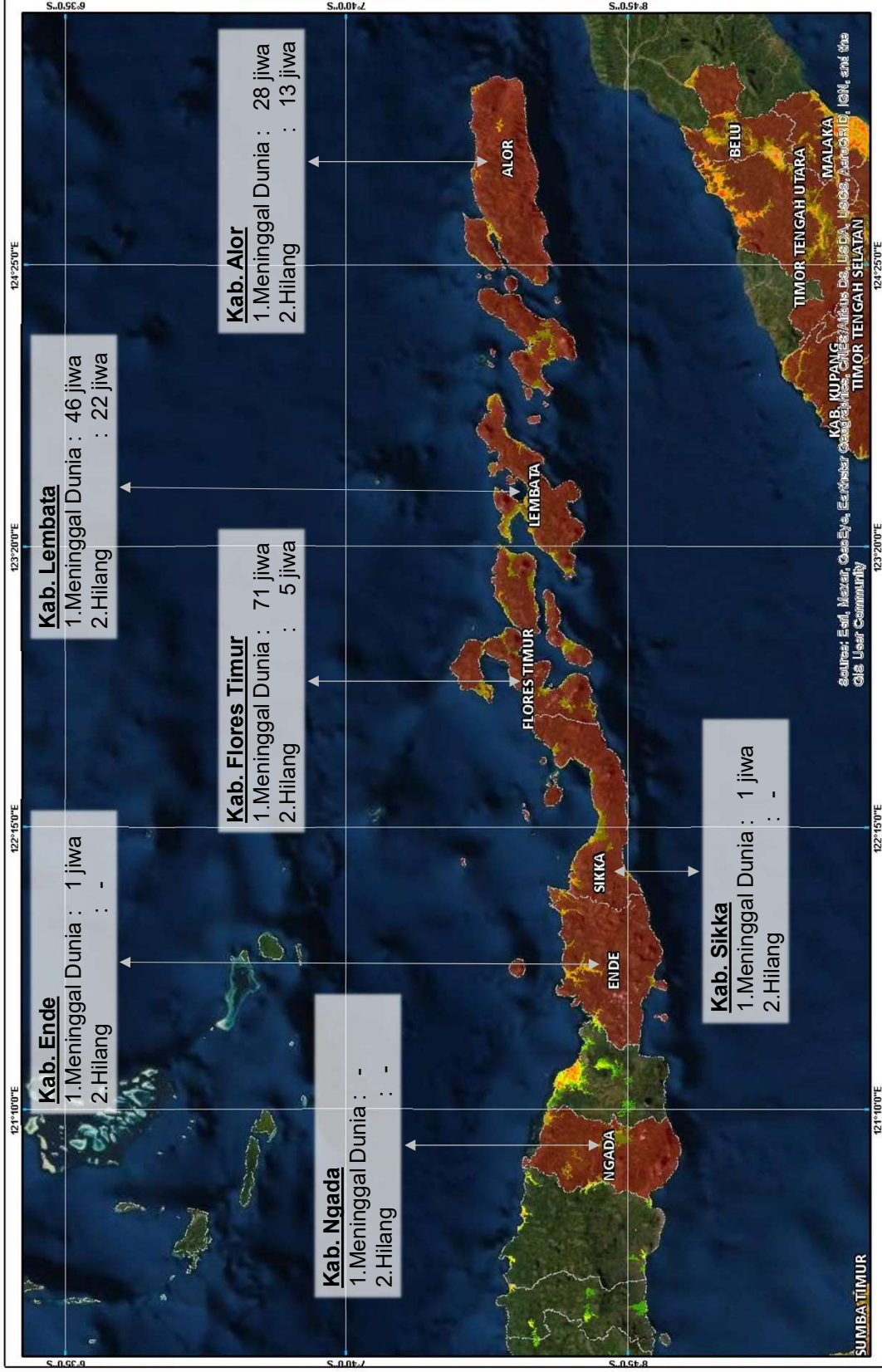
Tanggal Kejadian : Minggu, 04 April 2021
 : Pukul , 08:00 WITA
 Update Kejadian : Sabtu, 10 April 2021
 : Pukul , 19:00 WIB

Proyeksi : Transverse Mercator
 Sistem Grid : Geografi
 Datum Horizontal : WGS 84

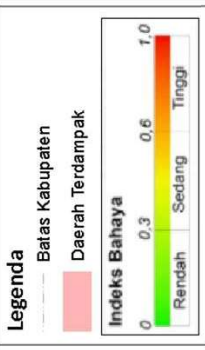
Sumber :
 1. Peta Administrasi Indonesia BPS Tahun 2018
 2. Indeks Bahaya Banjir BNPB Tahun 2015
 3. Laporan PUSDALOPS BNPB dan Layout
 DIREKTORAT PERB & PUSDATINKOM

BNPB
BADAN NASIONAL PENANGGULANGAN BENCANA
 Jl. Pramuka Kav. 38 Jakarta Timur
 telp. 021 618 8000 atau 117

PETA KEJADIAN BENCANA ALAM PROVINSI NUSA TENGGARA TIMUR TAHUN 2021



TOTAL : 18 KAB./KOTA TERDAMPAK



Tanggal Kejadian : Minggu, 04 April 2021
 Pukul : 08.00 WITA
 Update Kejadian : Sabtu, 10 April 2021
 Pukul : 19.00 WIB

Proyeksi : Transverse Mercator
 Sistem Grid : Geografi
 Datum Horizontal : WGS 84

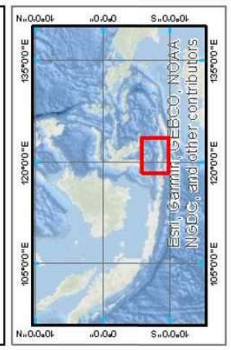
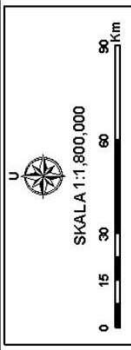
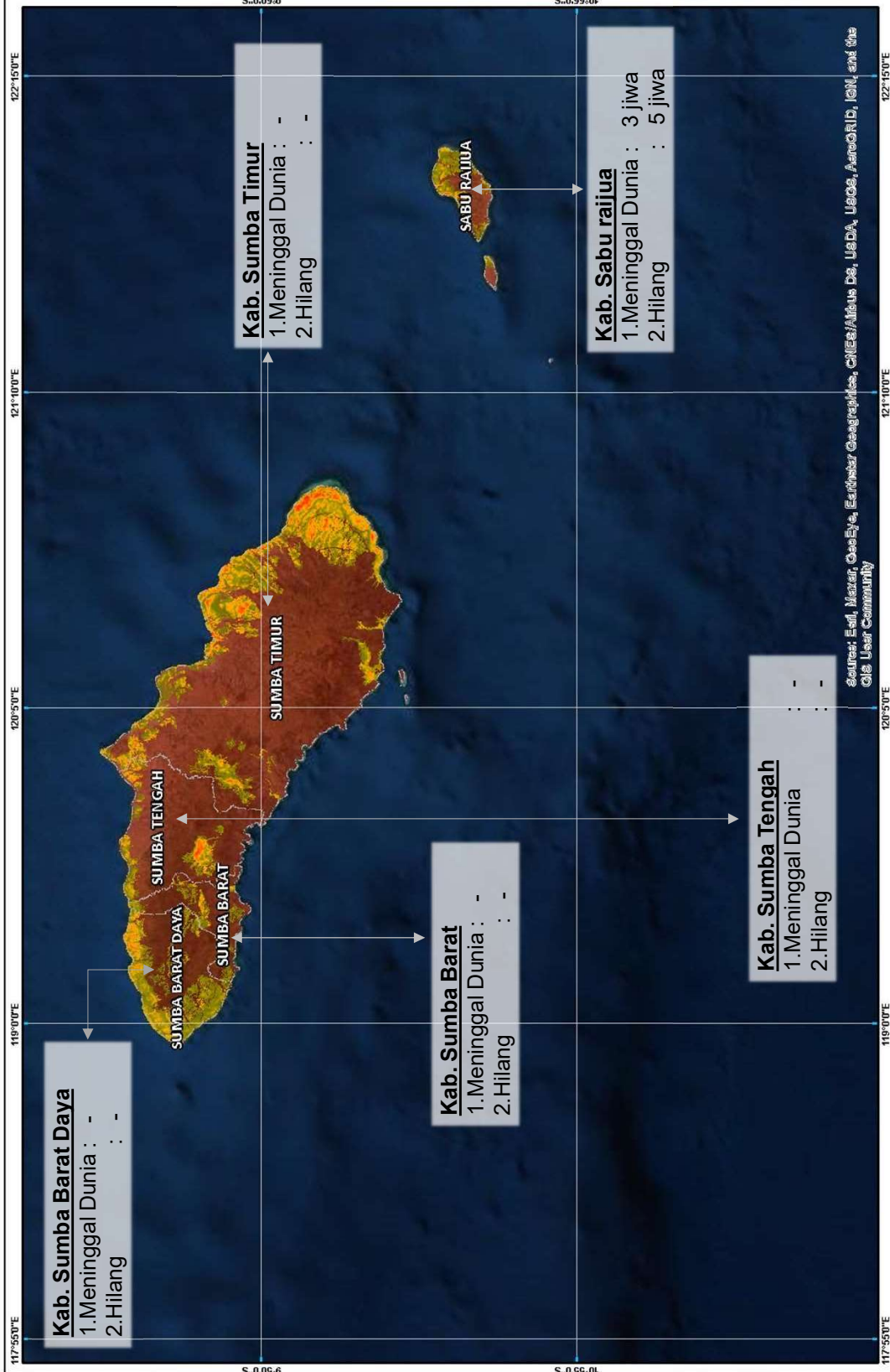
Sumber :
 1. Peta Administrasi Indonesia BPS Tahun 2018
 2. Indeks Bahaya Banjir BNPB Tahun 2015
 3. Laporan PUSDALOPS BNPB dan Laporan Bupati di Provinsi NTT
 Layout :
 DIREKTORAT PERB & PUSDATINKOM

BNPB

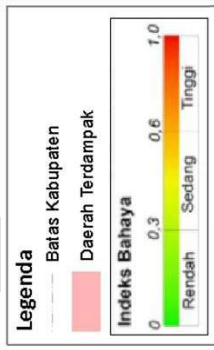
BADAN NASIONAL PENANGGULANGAN BENCANA

Jl. Pramuka Kav. 38 Jakarta Timur
 telp. 021 671 8811 ext. 117

PETA KEJADIAN BENCANA ALAM PROVINSI NUSA TENGGARA TIMUR TAHUN 2021



TOTAL : 18 KAB/KOTA TERDAMPAK



Tanggal Kejadian : Minggu, 04 April 2021
 Pukul : 08.00 WITA

Update Kejadian : Sabtu, 10 April 2021
 Pukul : 19.00 WIB

Proyeksi : Transverse Mercator
 Sistem Grid : Geografi
 Datum Horizontal : WGS 84

Sumber :
 1. Peta Administrasi Indonesia BPS Tahun 2018
 2. Indeks Bahaya Banjir BNPB Tahun 2015
 3. Laporan PUSDALOPS BNPB dan Laporan Bupati di Provinsi NTT

Layout :
 DIREKTORAT PERB & PUSDATINKOM



Sources: Esri, Mapbox, OpenStreetMap contributors, CNES/Airbus DS, USDA, AeroGRID, IGN, and the GIS User Community

